

**ZAŁĄCZNIKI FORMALNO - PRAWNE**

Niniejsza decyzja  
jest ostateczna

PODINSPEKTOR  
dział. urbanistyki i architektury

*[Podpis]*  
mgr Justyna Trzebiatowska

Nr GP-73311-16/09

Bytów, dnia 2009-11-16

Bytów, dnia 2009-11-16

URZĄD MIEJSKI  
27-140 01, TOW. DECYZJA NR 16/09  
**O USTALENIU LOKALIZACJI INWESTYCJI CELU PUBLICZNEGO**

Stosownie do przepisów art. 107 Kodeksu Postępowania Administracyjnego (t.j. Dz. U. Nr 98, poz. 1071 z 2000 r. z późn. zm.), art. 50 ust. 1, art. 51 ust. 1 pkt 2, art. 54, art. 55 i art. 56 ustawy z dnia 27 marca 2003r. o planowaniu i zagospodarowaniu przestrzennym ( Dz. U. z 2003 r. Nr 80 poz. 717 z późn. zm.) oraz rozporządzenia Ministra Infrastruktury z dnia 26 sierpnia 2003r. w sprawie sposobu ustalania wymagań dotyczących nowej zabudowy i zagospodarowania terenu w przypadku braku miejscowego planu zagospodarowania przestrzennego (Dz. U. Nr 164, poz. 1588) i rozporządzenia Ministra Infrastruktury z dnia 26 sierpnia 2003 r. w sprawie oznaczeń i nazewnictwa stosowanych w decyzji o ustaleniu lokalizacji inwestycji celu publicznego oraz w decyzji o warunkach zabudowy (Dz. U. Nr 164, poz. 1589), po rozpatrzeniu wniosku z dnia 2009-09-21 uzupełnionego w dniu 2009-10-01

**USTALAM LOKALIZACJĘ INWESTYCJI CELU PUBLICZNEGO**

na rzecz Oddziału Regionalnego Kasy Rolniczego Ubezpieczenia Społecznego w Gdańsku,  
80-043 Gdańsk, ul. Trakt Św. Wojciecha 137.

- dla inwestycji polegającej na budowie budynku biurowego,
- położonej na działce nr 60/4 przy ul. Szarych Szeregów w Bytowie.

**1. USTALENIA DOTYCZĄCE RODZAJU INWESTYCJI:**

Na działce nr 60/4 ustala się funkcję usługową - budowy i utrzymania pomieszczeń dla urzędów administracji publicznej.

**2. USTALENIA DOTYCZĄCE ZABUDOWY I ZAGOSPODAROWANIA TERENU:**

Obszar objęty wnioskiem stanowi działkę niezabudowaną - położoną w granicach obszaru zainwestowanego miasta Bytowa - istniejącej wielofunkcyjnej zabudowy mieszkaniowo-usługowej z istniejącymi budynkami usługowo-składowo-produkcyjnymi oraz socjalno-biurowymi.

Na działce nr 60/4 ustala się budowę budynku biurowego placówki terenowej Kasy Rolniczego Ubezpieczenia Społecznego.

**3. USTALENIA DOTYCZĄCE WARUNKÓW I WYMAGAŃ KSZTAŁTOWANIA ŁADU PRZESTRZENNEGO:**

- rejon lokalizacji planowanego budynku biurowego oznaczono na Załączniku graficznym.
- ilość kondygnacji projektowanego budynku: 2 kondygnacje nadziemne, podpiwniczenie - dopuszczalne.
- wielkość powierzchni nowej zabudowy kubaturowej: do 300 m<sup>2</sup>.
- kształt i forma dachu projektowanej zabudowy:  
- dach dwuspadowy o nachyleniu głównych połaci dachowych: 25 - 45°.
- budowę należy prowadzić zgodnie z normami i przepisami, w tym z zakresu ochrony środowiska,
- w trakcie robót budowlanych należy zabezpieczyć wierzchnią warstwę terenu/gleby, a po zakończeniu prac ziemnych teren inwestycji należy doprowadzić do stanu umożliwiającego kontynuację dotychczasowego sposobu użytkowania,
- ewentualne usunięcie kolizji istniejących sieci infrastruktury z projektowanym zagospodarowaniem, dopuszczalne za zgodą i na warunkach ustalonych przez gestorów sieci.

**4. USTALENIA DOTYCZĄCE OCHRONY ŚRODOWISKA, PRZYRODY I KRAJOBRAZU:**

- planowane zamierzenie inwestycyjne polegające na budowie budynku biurowego. nie spowoduje zanieczyszczenia powietrza, wody i gleby.
- rozporządzeniem Ministra Środowiska z 14 czerwca 2007 r. (Dz. U. nr 120, poz. 826) określone zostały dopuszczalne poziomy hałasu w środowisku. Przy projektowaniu inwestycji należy przyjąć takie rozwiązania techniczne i technologiczne by urządzenia oraz związana z nimi działalność nie powodowały ponadnormatywnych uciążliwości na terenach sąsiedniej zabudowy.
- planowane przedsięwzięcie nie należy do grupy:

Za zgodność z oryginałem

*[Podpis]*  
mgr inż. Justyna Kuczyńska


- przedsięwzięć mogących zawsze znacząco oddziaływać na środowisko,
- przedsięwzięć mogących potencjalnie znacząco oddziaływać na środowisko,
- dla terenu inwestycji, położonego w otulinie Parku Krajobrazowego „Dolina Słupi”, obowiązują ograniczenia określone Rozporządzeniem Wojewody Pomorskiego Nr 15/2003 z dnia 23 czerwca 2003 r. w sprawie ustanowienia Planu ochrony Parku Krajobrazowego "Dolina Słupi"( Dz. U. Woj. Pomorskiego z 2003 r. Nr 83, poz. 1362):
  - na obszarze otuliny Parku obowiązuje zakaz lokalizacji obiektów i podejmowania przedsięwzięć mogących degradować walory przyrodnicze i krajobrazowe Parku,
- inwestycja planowana na działce nr 60/4 przy ul. Szarych Szeregów w Bytowie położona jest w bezpośrednim sąsiedztwie potencjalnego specjalnego obszaru ochrony siedlisk w ramach Europejskiej sieci ekologicznej sieci Natura 2000 - PLH 220052 Dolina Słupi:
  - Dolina Słupi obejmuje dorzecze środkowego odcinka rzeki Słupi oraz jej dopływów: Bytowej, Jutrzenki i Skatowy; charakteryzuje się on urozmaiconym krajobrazem polodowcowym z typowymi formami: jeziorami rynnowymi i wytopiskowymi, równinami sandrowymi oraz wzgórzami moren czołowych; wśród licznych jezior część stanowi oligotroficzne jeziora lobeliowe; największymi jeziorami są: Jasień, Skotawskie i Głębokie; lasy, w wieku 40-100 lat, to głównie lasy iglaste z sosną oraz mieszane i liściaste lasy z bukiem i dębem; w dolinach strumieni występują łągi olszowo-jesionowe; krajobraz ostoi jest zróżnicowany, z licznie występującymi wąwozami i wzgórzami, osiagającymi wysokość do 160 m n.p.m.,
  - przedsięwzięcie planowane na działce nr 60/4 przy ul. Szarych Szeregów w Bytowie polegająca na budowie budynku biurowego nie będzie potencjalnie znacząco oddziaływać na siedliska objęte ochroną w obszarze PLH 220052 Dolina Słupi,
- usunięcie drzew lub krzewów z terenu nieruchomości może nastąpić po uzyskaniu zezwolenia wydanego przez burmistrza, na wniosek posiadacza nieruchomości (art. 83 ustawy z dnia 16 kwietnia 2004 r. o ochronie przyrody Dz. U. Nr 92, poz. 880 z późn. zm.).

#### 5. USTALENIA DOTYCZĄCE OCHRONY DZIEDZICTWA KULTUROWEGO I ZABYTKÓW ORAZ DÓBR KULTURY WSPÓŁCZESNEJ:

Nie określa się - w granicach terenu objętego wnioskiem nie występują obiekty i obszary stanowiące przedmiot ochrony konserwatorskiej i archeologicznej.

#### 6. USTALENIA DOTYCZĄCE OBSŁUGI W ZAKRESIE KOMUNIKACJI I INFRASTRUKTURY TECHNICZNEJ:

- komunikacja:
  - obsługa komunikacyjna istniejącym zjazdem z drogi powiatowej ul. Szarych Szeregów,
  - rejon istniejącego zjazdu oznaczono na Załączniku graficznym,
  - dojazd do terenu planowanej inwestycji przez dz. nr 60/5 ustanowioną notarialnie służebnością przejazdu,
- zabezpieczenie miejsc postojowych:
  - miejsca postojowe dla użytkowników stałych i klientów usług należy zapewnić w granicach terenu do którego inwestor posiada tytuł prawny,
  - wymagana minimalna ilość miejsc parkingowych (dla biur i urzędów) 35 miejsc postojowych / 100 zatrudnionych,
- zaopatrzenie w wodę: z istniejącej gminnej sieci wodociągowej, zgodnie z warunkami technicznymi uzyskanymi od zarządcy sieci,
- odprowadzenie ścieków: do istniejącej gminnej sieci kanalizacji sanitarnej, zgodnie z warunkami technicznymi uzyskanymi od zarządcy sieci Wodociągów Miejskich w Bytowie,
- zaopatrzenie w energię elektryczną: z istniejącej sieci elektroenergetycznej, zgodnie z warunkami technicznymi przyłączenia energetycznego uzyskanymi od zarządcy sieci Przedsiębiorstwa Energetycznego,
- zaopatrzenie w ciepło: z istniejącej sieci gazowej zgodnie z warunkami technicznymi uzyskanymi od zarządcy sieci Przedsiębiorstwa Gazowego.
- odprowadzenie wód opadowych:
  - rozwiązać w granicach posiadanego terenu,
  - rozwiązanie techniczne powinno być elementem projektu budowlanego,
- odpady stałe:
  - ustala się gromadzenie i selektywną zbiórkę odpadów stałych oraz ich wywóz przez specjalistyczne służby na składowisko komunalne,
  - gospodarkę odpadami należy dostosować do przepisów ustawy z dnia 27 kwietnia 2001 r. o odpadach (Dz.U. z 2007 r. Nr 39, poz. 251 z późn. zm.).

Za zgodność z oryginałem  
  
Mariusz Pałata

**7. USTALENIA DOTYCZĄCE OCHRONY INTERESÓW OSÓB TRZECICH:**

- projekt budowlany powinien zapewniać poszanowanie, występujących w obszarze oddziaływania obiektu, uzasadnionych interesów osób trzecich, w rozumieniu wymogów:
  - art. 5 ustawy z dnia 7 lipca 1994 r. Prawo Budowlane (j. t. Dz. U. 2006 r. Nr 156, poz. 1118 z późn. zm.)
  - rozporządzenia Ministra Infrastruktury z 12 kwietnia 2002 r. w sprawie warunków technicznych, jakim powinny odpowiadać budynki i ich usytuowanie (Dz. U. 2002 r. Nr 75, poz. 690 z późn. zm.),
  - innych przepisów odrębnych,
- wnioskowana inwestycja nie może powodować utrudnienia w dojazdach i dojściach do sąsiednich nieruchomości, jak również, nie może pogorszyć warunków technicznych tych posesji,
- ewentualne warunki zajęcia terenu na czas prowadzenia robót budowlanych należy uzgodnić z właścicielami i zarządcami terenu,
- realizacja planowanej inwestycji nie może spowodować zmian w stosunkach wodnych na gruntach sąsiednich,
- wszelkie kolizje z istniejącą infrastrukturą należy uzgodnić z odpowiednimi zarządcami.

**8. USTALENIA DOTYCZĄCE OCHRONY OBIEKTÓW BUDOWLANYCH NA TERENACH GÓRNICZYCH ORAZ WARUNKI WYNIKAJĄCE Z INNYCH PRZEPISÓW ODRĘBNYCH:**

- w granicach terenu objętego wnioskiem nie występują obiekty i obszary podlegające ochronie na podstawie przepisów odrębnych dotyczących terenów górniczych, terenów narażonych na niebezpieczeństwo powodzi oraz terenów zagrożonych osuwaniem się mas ziemnych,
- przedmiotowa inwestycja winna być projektowana i realizowana zgodnie z przepisami:
  - ustawy z dnia 7 lipca 1994 r. Prawo budowlane (j. t. Dz. U. Nr 156, poz. 1118 z późn. zm.),
  - rozporządzenia Ministra Infrastruktury z 12 kwietnia 2002 r. w sprawie warunków technicznych jakim powinny odpowiadać budynki i ich usytuowanie (Dz. U. 2002 r. Nr 75, poz. 690 z późn. zm.),
  - rozporządzenia Ministra Spraw Wewnętrznych i Administracji z dnia 24 lipca 2009 r. w sprawie przeciwpożarowego zaopatrzenia w wodę oraz dróg pożarowych (Dz. U. Nr 124, poz. 1030).

**9. LINIE ROZGRANICZAJĄCE TEREN INWESTYCJI:**

- wyznaczono na mapie zasadniczej w skali 1:500, stanowiącej załącznik graficzny Nr 1 do niniejszej decyzji.

**10. PROJEKT DECYZJI ZOSTAŁ SPORZĄDZONY** przez osobę wpisaną na listę członków Północnej Okręgowej Izby Urbanistów (Nr G-028/2002) mgr inż. arch. Marka Buraczyńskiego.**UZASADNIENIE:**

W dniu 21 września 2009 r. do Burmistrza Bytowa wpłynął wniosek (uzupełniony w dniu 1 października 2009 r.) Dyrektora Oddziału Regionalnego KRUS, adres j.w. o wydanie decyzji o ustaleniu lokalizacji inwestycji celu publicznego dla zamierzenia inwestycyjnego polegającego na budowie budynku biurowego na działce nr 60/4 przy ul. Szarych Szeregów w Bytowie.

W związku z brakiem obowiązującego miejscowego planu zagospodarowania dla obszaru, na którym zlokalizowane są ww działki, decyzję przygotowano w oparciu o przepisy rozdziału 5 ustawy o planowaniu i zagospodarowaniu przestrzennym.

W dniu 6 października 2009 r. zawiadomiono o wszczęciu postępowania w celu wydania decyzji dla ww zamierzenia inwestycyjnego oraz poinformowano strony o możliwości i terminie składania uwag i wniosków. W określonym czasie od zawiadomienia nie wpłynęły żadne uwagi, ani też wnioski od zainteresowanych stron.

Charakter zamierzonej inwestycji stanowi realizację celu publicznego w rozumieniu art. 6 ustawy z dnia 21 sierpnia 1997 r. o gospodarce nieruchomościami.

Po dokonaniu analizy warunków i zasad zagospodarowania terenu oraz jego zabudowy, wynikających z przepisów odrębnych, a także stanu faktycznego i prawnego terenu, na którym planowana jest inwestycja stwierdzono, że:


- projektowana inwestycja może spełnić standardy przepisów ochrony środowiska oraz ochrony przyrody i nie ma negatywnego wpływu na zdrowie ludzi,
- teren jest położony poza obszarami objętymi ochroną archeologiczną - konserwatorską,
- warunki niniejszej decyzji zapewniają ochronę interesów osób trzecich.

W związku z powyższym możliwe było ustalenie lokalizacji inwestycji celu publicznego dla realizacji wnioskowanego zamierzenia inwestycyjnego.

Teren inwestycji nie wymaga uzyskania zgody na przeznaczenie gruntów na cele nierolne i nieleśne.

- działka objęta wnioskiem, oznaczona jest w rejestrze gruntów symbolem „Bp” - jako teren zurbanizowany niezabudowany,

Za zgodność z oryginałem

  
mgr inż. arch. Marka Buraczyńskiego

- przedmiotowa działka nie podlega przepisom ustawy z dnia 3 lutego 1995 r. o ochronie gruntów rolnych i leśnych (Dz. U. z 1995 r. Nr 16, poz. 78 z późn. zm.).

Na podstawie art. 53 ust. 4 pkt 8 ustawy o planowaniu i zagospodarowaniu przestrzennym projekt decyzji uzgodniono z Regionalnym Dyrektorem Ochrony Środowiska w Gdańsku oraz na podstawie art. 53 ust. 4 pkt 9 w odniesieniu do obszarów przyległych do pasa drogowego projekt decyzji uzgodniono z Zarządem Dróg Powiatowych w Bytowie.

Decyzja niniejsza uwzględnia żądania wnioskodawcy.

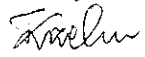
Od niniejszej decyzji służy stronom odwołanie do Samorządowego Kolegium Odwoławczego w Słupsku, za pośrednictwem Burmistrza Bytowa, w terminie 14 dni od daty jej otrzymania. Odwołanie od decyzji o ustaleniu lokalizacji inwestycji powinno zawierać zarzuty odnoszące się do decyzji, określać istotę i zakres żądania będącego przedmiotem odwołania oraz wskazywać dowody uzasadniające to żądanie.

Otrzymują:

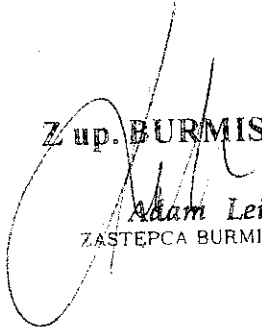
1. Dyrektor Oddziału Regionalnego KRUS, adres. j.w.
2. Państwowe Gospodarstwo Leśne Lasy Państwowe  
Nadleśnictwo Bytów, 77-100 Bytów, ul. Szarych Szeregów 7,
3. Wydział GP a/a

Decyzja nie podlega opłacie skarbowej na podstawie art. 7 ustawy z dnia 16 listopada 2006 r. o opłacie skarbowej (Dz. U. Nr 225, poz. 1635 z późn. zm.).


**PODINSPEKTOR**  
ds. urbanistyki i architektury

  
mgr Karolina Trzebiatowska

Z up. BURMISTRZA

  
Adam Leik  
ZASTĘPCA BURMISTRZA



Za zgodność z oryginałem  
mgr inż. Karolina Trzebiatowska  




# WODOCIĄGI MIEJSKIE BYTÓW

Spółka z o.o.  
77-300 Bytów, ul. A. Mickiewicza 1  
tel./fax 0-59 822 22 03, 0-59 822 82 73  
KRS Gdańsk Nr 0000148922  
Kapitał zakładowy 8.625.800  
NIP 542-000-28-95

Nr 1007/09

Bytów dn. 7.09.09r

**Kasa Rolniczego Ubezpieczenia  
Społecznego O/Regionalny w Gdańsku  
80-043 Gdańsk  
ul. Trakt Św. Wojciecha 137**

W odpowiedzi na wniosek z dnia 3.09.09r, nr OP-21/23/09 w sprawie dostawy wody dla budynku biurowego, ul. Szarych Szeregów 3, dz. nr 60/4 gm. Bytów, określam warunki podłączenia.

Dostawa wody : z wodociągu żel. Ø150 zlokalizowanego ul. Szarych Szeregów dz. nr 49/2. Przyłącze z rur PE kl. PN10. Połączenie z siecią opaską z zasuwą domową na odnodze. Skrzynkę uliczną zasuwy oznaczyć zgodnie z PN-86/B-9700. Miejsce wbudowania podejścia wodomierzowego głównego winno być suche, oświetlone i łatwodostępne dla obsługi i odczytu – zgodnie z PN-B-10720. Podejście zmontować na konsoli wodomierzowej uzbroić w zawory przelotowe skośne i zawór antyskażeniowy. Wodomierz zapewnia dostawca wody. Granicę eksploatacji stanowi zasuwa domowa na przyłączy wodociągowym.

Odprowadzenie ścieków sanitarnych : do kanału sanitarnego kam.250 zlok. w dz. nr 60/4. Włączenie przyłącza do studzienki rewizyjnej Si 120,97/118,53. Przyłącze kanalizacji sanitarnej Dn150. Przyłącze uzbroić w studzienkę inspekcyjną. Granicę eksploatacji stanowi miejsce włączenia przyłącza. Warunkiem odbioru technicznego przyłącza kanalizacji sanitarnej jest wyposażenie wew. inst. kanalizacyjnej budynków w rury wywiewne Dn 100 wyprowadzoną ponad połac dachową.

Dostawa wody i odbiór ścieków na podstawie pisemnej umowy zawartej pomiędzy Odbiorcą usług, a Spółką Wodociągi Miejskie Bytów. Przed odbiorem technicznym przyłączy, Odbiorca usług zobowiązany jest do zawarcia umowy w siedzibie Spółki na podstawie dokumentu określającego stosunek prawny do nieruchomości i dowód osobisty, względnie nr REGON i NIP w przypadku podmiotów gospodarczych.


Termin niniejszych uzgodnień wygasa po upływie dwóch lat od daty wydania. Przyłącza w stanie odkrytym zgłosić do odbioru technicznego i zinwentaryzować geodezyjnie. Przyłącza stanowią własność inwestora.

Dostawca wody oferuje wykonanie przyłączy, udzielając gwarancji na okres 10-ciu lat.-

Do wiadomości :

Urząd Miejski Bytów  
Wydz. Gosp. Przestrzennej

**D Y R E K T O R**  
  
Władysław Matasek

Za zgodność z oryginałem  
  
mgr inż. Bogdan Kuczański



**Energa**  
operator

Numer	09/R4/03270	Miejscowość	Bytów	Data (dzień, miesiąc, rok)	07-09-2009
-------	-------------	-------------	-------	----------------------------	------------

## WARUNKI PRZYŁĄCZENIA DO SIECI ELEKTROENERGETYCZNEJ ENERGII – OPERATOR SA

Oddział w Słupsku

1. Przyłączany obiekt:

Nazwa: budynek biurowy

Adres (Nr działki): Bytów ul. Szarych Szeregów dz. nr 60/4, gm. Bytów miasto

2. Grupa przyłączeniowa:

V

3. Moc przyłączeniowa :

15

kW

( zwiększenie mocy:

15

kW)

4. Miejsce przyłączenia:

Stacja transformatorowa 15/0,4kV "BYTÓW OTL" 04-0954

5. Miejsce dostarczania energii elektrycznej:

zaciski prądowe na listwie zaciskowej w złączu w kierunku instalacji odbiorcy

6. Rodzaj przyłącza:

kablowe

7. Zakres prac niezbędnych do realizacji przyłączenia oraz wymagania w zakresie wyposażenia niezbędnego do współpracy z siecią:

7.1. Urządzenia WN i SN:

Nie dotyczy

7.2. Stacja transformatorowa:

Nie dotyczy

7.3. Urządzenia nn:

Na granicy działki nr 60/4, w miejscu ogólnie dostępnym, zostanie wybudowane złącze licznikowe do którego zostanie wprowadzony istniejący kabel 0,4kV.  
Prace do miejsca dostarczania energii elektrycznej wykona Rejon Dystrybucji Bytów po podpisaniu umowy o przyłączenie.

7.4. Wyposażenie urządzeń, instalacji lub sieci, niezbędne do współpracy z siecią, do której instalacje lub sieci są przyłączane

Nie dotyczy

7.5. Zabezpieczenie sieci przed zakłóceniami elektrycznymi powodowanymi przez urządzenia, instalacje lub sieci wnioskodawcy

Nie dotyczy

7.6. Dostosowanie przyłączanych urządzeń, instalacji lub sieci do systemów sterowania dyspozytorskiego

Nie dotyczy

8. Wymagany stopień skompensowania mocy biernej:

$\text{tg } \phi \leq 0.4$

Za zgodność z oryginałem  
mgr inż. Renata Kozłowska

9. Wymagania dotyczące układu pomiarowo-rozliczeniowego i systemu pomiarowo-rozliczeniowego:

9.1. Miejsce zainstalowania:

złącze kablowo-pomiarowe posadowione przy linii rozgraniczającej działkę, w miejscu ogólnie dostępnym

9.2. Rodzaj i prąd znamionowy oraz miejsce usytuowania zabezpieczenia przedlicznikowego / głównego:

trójbiegunowy wyłącznik selektywny 25 A w części pomiarowej złącza kablowo-pomiarowego

9.3. Sposób pomiaru:

bezpośredni

3-faz. energii elektrycznej czynnej

9.4. Liczniki:

9.5. Przystosowanie układu pomiarowo-rozliczeniowego do systemów zdalnego odczytu danych pomiarowych

Nie dotyczy

9.6. Wymagania dodatkowe:

a) dla pomiaru pośredniego lub półpośredniego, zastosować odpowiednie przekładniki i listwę kontrolną (Ska lub Skb), a w obwodach wtórnych pomiaru wykonać zabezpieczenie obwodów napięciowych liczników oraz optyczną sygnalizację zaniku napięcia. Dla poszczególnych etapów budowy przewidzieć pomiar dostosowany do poboru mocy. Urządzenia pomiarowe winny być osłonięte i przystosowane do opłombowania.

b) Wymagania techniczne dla układów transmisji danych pomiarowych określone są w Instrukcji Ruchu i Eksploatacji Sieci Dystrybucyjnej ENERGI - OPERATOR SA

c) inne: Szczegółowe wymagania dotyczące układu pomiarowo-rozliczeniowego należy uzgodnić w Dziale Pomiarów w Rejonie Dystrybucji Bytów.

10. Dane dotyczące sieci oraz parametry w zakresie elektroenergetycznej automatyki zabezpieczeniowej i systemowej

10.1. Dotyczy sieci o napięciu do 1 kV:

a) Układ sieci

TN-C

b) Napięcie znamionowe sieci

0,4 kV

c) Maksymalny prąd zwarciovowy w sieci

13 kA

Rzeczywistą wartość prądu zwarciovowego oblicza projektant.

d) System ochrony od porażen

samoczynne wyłączenie zasilania w układzie TN-C

10.2. Dotyczy sieci o napięciu powyżej 1 kV:

a) Sposób pracy punktu neutralnego sieci

uziemiający przez dławik kompensacyjny

b) Napięcie znamionowe sieci

15 kV

c) Prąd zwarcia doziemnego

A

d) Czas wyłączenia zwarcia doziemnego

s

e) Moc zwarciovowa na szynach 15 kV

MVA

f) Czas wyłączenia zwarcia wielofazowego

s

w stacji GPZ Bytów

Rzeczywistą wartość prądu zwarcia wielofazowego oblicza projektant na podstawie mocy zwarciovowej.

g) System ochrony od porażen

uziemiające ochronne

10.3. Inne:

11. Dane znamionowe urządzeń, instalacji i sieci oraz dopuszczalne graniczne parametry ich pracy

Rodzaj urządzenia/instalacji/sieci	Napięcie znam. [kV]	Moc znam. [kW]	Prąd rozruchu [A]
Instalacja wewnętrzna	0,23/0,4	15	

Załącznik nr 1 z opisem  
mgr inż. Hanna Kuczyńska

12. Inne ustalenia:

Dotyczy projektu budowlanego:

Nie dotyczy

Dotyczy współpracy ruchowej:

Nie dotyczy

Dotyczy umowy przyłączeniowej:

Podpisaną umowę o przyłączenie dostarczyć na adres: Rejon Dystrybucji Bytów, ul. A. Mickiewicza 9, 77-100 Bytów wraz z kopią ostatecznej decyzji o pozwoleniu na budowę i kopią planu zagospodarowania działki.

Dotyczy przyłącza tymczasowego do zasilania placu budowy:

Nie dotyczy

13. Użytkowane urządzenia elektryczne powinny spełniać wymagania określone w obowiązujących przepisach dotyczących kompatybilności elektromagnetycznej.

14. Przy realizacji niniejszych warunków przyłączenia należy uwzględnić wymagania określone w Instrukcji Ruchu i Eksploatacji Sieci Dystrybucyjnej obowiązującej na terenie działania ENERGI - OPERATOR SA.

15. Standardy jakościowe energii elektrycznej określa Rozporządzenie Ministra Gospodarki z dnia 4 maja 2007 roku (Dz.U. Nr 93 poz. 623 z 2007 r.).

ENERGA - OPERATOR SA nie zapewnia bezprzerwowej dostawy energii do sieci elektroenergetycznej dla ww. obiektu. Należy liczyć się z możliwością przerw w dostawie energii elektrycznej. Bezprzerwową dostawę energii elektrycznej można zapewnić jedynie poprzez zainstalowanie własnego źródła energii (np. agregatu prądowłórczego, urządzenia UPS, itp.) po uprzednim uzgodnieniu warunków jego instalacji z ENERGA - OPERATOR SA Oddział w Słupsku

16. Zawarcie umowy o przyłączenie stanowi podstawę do rozpoczęcia realizacji prac projektowych i budowlano-montażowych, na zasadach określonych w tej umowie. Projekt umowy o przyłączenie stanowi załącznik do niniejszych warunków.

17. Warunki przyłączenia są ważne 2 lata od dnia ich określenia.

OPRACOWAŁ

Dariusz Sikora

Tel. 059 841 6440

KIEROWNIK  
Działu Utrzymywania Sieci

ZATWIERDZIŁ  
Ryszard Konięcki

Otrzymują:

- 1) Wnioskodawca: Kasa Rolniczego Ubezpieczenia Społecznego Oddz. Regionalny
- 2) Adres korespondencyjny: Gdańsk ul. Trakt Św. Wojciecha 137, 80-043 Gdańsk
- 3) RD4
- 4)

Za zgodność z oryginałem  
mgr inż. Patrycja Kaszyńska

059 8469981

Pomorska Spółka Gazownictwa sp. z o.o.  
Oddział Zakład Gazowniczy w Gdańsku  
ul. Wałowa 41/43, 80-858 Gdańsk

Nr sprawy: 2271  
Nr warunków: W/G-EST/109/2009  
Data: 10.12.2009

Podmiot występujący o warunki przyłączenia

• Kasa Rolniczego Ubezpieczenia Społecznego  
Oddział Regionalny w Gdańsku  
ul. Trakt św. Wojciecha 137, 80-043 Gdańsk

Adres do korespondencji

Kasa Rolniczego Ubezpieczenia  
Społecznego  
Oddział Regionalny w Gdańsku  
ul. Trakt św. Wojciecha 137  
80-043 Gdańsk

### WARUNKI PRZYŁĄCZENIA do sieci gazowej urządzeń i instalacji gazowych Podmiotu deklarującego pobór paliwa gazowego w ilości do 10 m<sup>3</sup>/h

W odpowiedzi na wniosek z dnia 07.12.2009, w oparciu o Rozporządzenie Ministra Gospodarki, Pracy i Polityki Społecznej z dnia 06.04.2004r w sprawie szczegółowych warunków przyłączenia podmiotów do sieci gazowych, ruchu i eksploatacji tych sieci [Dz.U. Nr 106 poz.1113] wydaje się następujące warunki przyłączenia do sieci gazowej Przedsiębiorstwa Gazowniczego:

1. Przyłączany obiekt: budynek biurowy, zlokalizowany: ul. Szarych Szeregów nr działki 60/4, 77-100 Bytów
2. Miejsce dostawy i odbioru paliwa gazowego: kurek główny zlokalizowany w szafce na granicy posesji, dz. nr 60/5.
3. Rodzaj paliwa gazowego: Gaz ziemny wysokometanowy, rodzina 2, grupa E wg PN-G-04753.
4. Cel wykorzystania paliwa gazowego: przygotowanie ciepłej wody, ogrzewanie pomieszczeń.
5. Rodzaj, moc i ilość urządzeń gazowych:
  - kocioł gazowy dwufunkcyjny o mocy 26 [kW] - 1 szt.
6. Maksymalny pobór paliwa gazowego w warunkach normalnych (ciśnienie 101,325 kPa, temperatura 273,15 K):
  - godzinowy:  $Q_{h,max} = 3,0$  [m<sup>3</sup>/h], roczny:  $Q_{r,max} = 3500,0$  [m<sup>3</sup>/rok] - 1 szt.
7. Pobór paliwa gazowego: minimalny godzinowy, minimalny i maksymalny dobowy, minimalny roczny – nie dotyczy
8. Miejsce przyłączenia do sieci gazowej:
  - gazociąg niskiego ciśnienia DN 80 [mm], materiał: stal, lokalizacja: ul. Szarych Szeregów
9. Przewidywany zakres rzeczowy rozbudowy sieci gazowej związanej z przyłączeniem obiektu:
  - a) przyłącze:
    - d<sub>n</sub> 63 [mm], L = 5,5 [m] materiał: PE, moc przyłączeniowa: 3,0 [m<sup>3</sup>/h] - 1 szt.
10. Ciśnienie paliwa gazowego w punkcie dostawy/odbioru paliwa gazowego:
  - minimalne 1,8 [kPa]
  - maksymalne 2,5 [kPa]
11. Wymagania dotyczące dokonywania pomiaru, kontroli dostawy i odbioru paliwa gazowego:
  - typ gazomierza: G-4, rozstaw króćców: 130 [mm], ilość sztuk: 1, miejsce usytuowania: w szafce na granicy posesji, gazomierz dostarcza: Przedsiębiorstwo Gazownicze
  - podejście do gazomierza należy wykonać z zastosowaniem bełki przyłączeniowej
12. Granicę pomiędzy własnością sieci gazowej Przedsiębiorstwa Gazowniczego a instalacją gazową Podmiotu stanowi kurek główny zlokalizowany w szafce na granicy posesji.
13. Instalacja gazowa Podmiotu od granicy własności określonej w punkcie 12 powinna być zaprojektowana i wykonana zgodnie z Rozporządzeniem Ministra Infrastruktury z dnia 12.04.2002r. w sprawie warunków technicznych jakim powinny odpowiadać budynki i ich usytuowanie [Dz. Ustaw Nr 75, poz. 690 z dnia 15.06.2002r. z późniejszymi zmianami].  
Wykonanie tj. zaprojektowanie i wybudowanie instalacji gazowej Podmiotu należy do obowiązków Podmiotu. Koszty wykonania instalacji gazowej ponosi Podmiot.

Za zgodność z oryginałem  
mgr inż. Hanna Kuczyńska

14. Przewidywany szacunkowo koszt realizacji przyłączenia w zakresie określonym w punkcie 9 wyniesie ogółem **4 500,00 zł** (nie jest równoznaczny z wysokością opłaty za przyłączenie) i jest ponoszony przez Przedsiębiorstwo Gazownicze.
15. Wysokość opłaty za przyłączenie, ponoszonej przez Podmiot zostanie określona w umowie o przyłączenie.
16. Przyłączenie do sieci gazowej tj. zaprojektowanie i wybudowanie sieci gazowej w zakresie określonym w punkcie 9 realizowane będzie przez Przedsiębiorstwo Gazownicze. Realizacja przyłączenia nastąpi po zawarciu umowy o przyłączenie pomiędzy Podmiotem a Przedsiębiorstwem Gazowniczym, na pisemny wniosek Podmiotu ubiegającego się o przyłączenie do sieci gazowej. We wniosku należy podać termin przygotowania instalacji Podmiotu do odbioru paliwa gazowego. **Wniosek należy złożyć nie później niż 6 miesięcy przed terminem przyłączenia.**
17. Warunki przyłączenia są ważne przez okres jednego roku od dnia ich wydania. Zawarcie umowy o przyłączenie do sieci gazowej w okresie obowiązywania niniejszych warunków przedłuża ich ważność do czasu realizacji przyłączenia.
18. W przypadku rezygnacji przed upływem roku z ubiegania się o przyłączenie do sieci gazowej prosimy niezwłocznie poinformować o tym **Oddział Zakład Gazowniczy w Gdańsku**, zgodnie z Rozporządzeniem MGP i PS z dnia 6.04.2004 w sprawie szczególnych warunków przyłączenia podmiotów do sieci gazowych, ruchu i eksploatacji tych sieci § 7. 2. [Dz.U. nr 105 poz. 1113]
19. Zasady korzystania z innych źródeł energii – **nie dotyczy.**
20. Wymagania dotyczące wyposażenia stacji gazowych i warunków technicznych ochrony antykorozyjnej – **nie dotyczy.**
21. Charakterystyka pracy magazynów – **nie dotyczy.**
22. Na podstawie Uchwały nr 389/2008 Zarządu Spółki PGNiG S.A. z dnia 27.06.2008r. Podmiot ma zapewnioną dostawę paliwa gazowego w ilościach wskazanych w niniejszych warunkach.

Robert Wyka  
Dział Techniczny Rejonu  
Andrzej Plewa

Wszelkie uwagi dotyczące warunków należy kierować do:  
Rejon Dystrybucji Gazu w Słupsku, ul. Stanisława Moniuszki 1, 76-200 Słupsk  
Warunki sporządził Robert Wyka, telefon: 69 846 9923  
adres e-mail: robert.wyka@gdansk.pgsz.pl

Za zgodność z oryginałem


mgr inż. Renata Kuczyńska

**URZĄD MIEJSKI**

**77-100 BYTÓW**

ul. 1-go Maja 15  
W.L.C. 7633-5/28/09

Bytów, dnia 11.09.2009 r.



**Kasa Rolniczego Ubezpieczenia Społecznego  
Oddział Regionalny w Gdańsku  
ul. Trakt Św. Wojciecha 137  
80-043 Gdańsk**

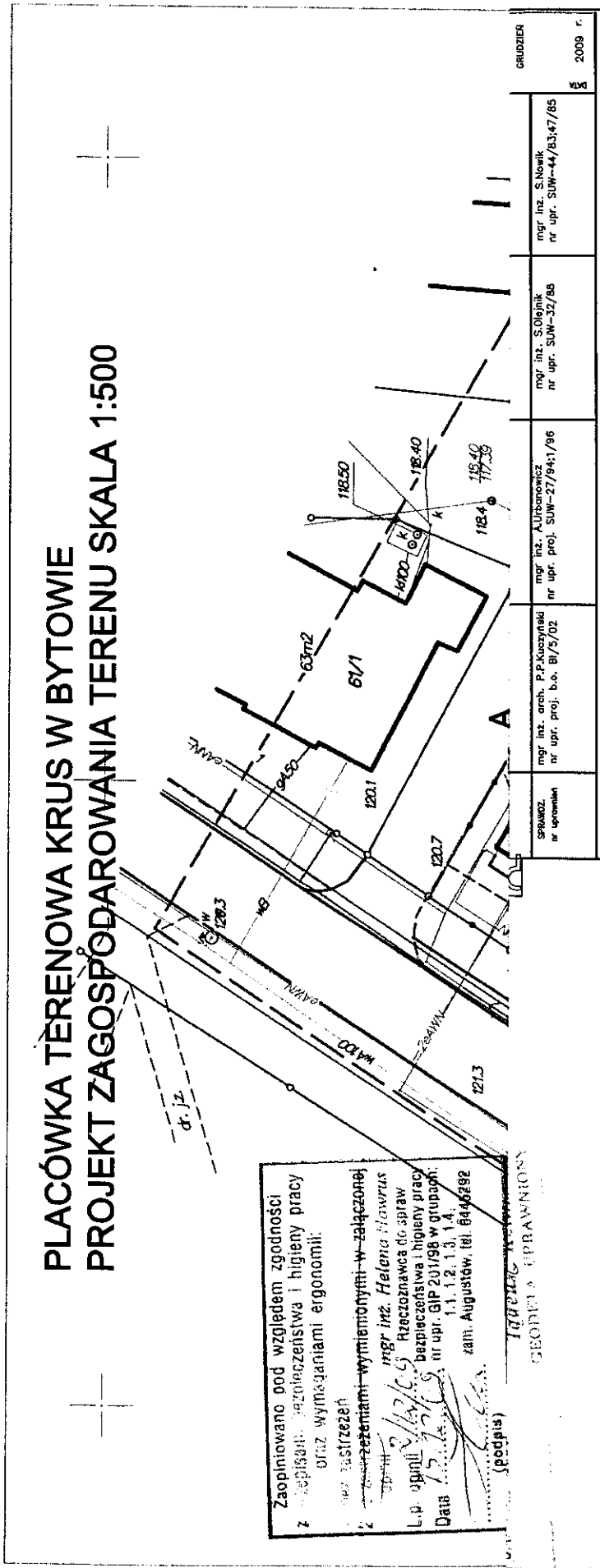
W odpowiedzi na pismo z dnia 07.09.2009 r. w sprawie wydania warunków technicznych na odprowadzenie wód opadowych z działki nr 60/4 obręb 104 Bytów (ul. Szarych Szeregów) Wydział Inwestycji i Infrastruktury Urzędu Miejskiego w Bytowie informuje, że nie ma możliwości odprowadzenia wód opadowych do miejskiej kanalizacji deszczowej. Wody deszczowe należy odprowadzać w granicach posiadanego terenu, działka oznaczona geodezyjnie nr 60/4 obręb 104 Bytów.

Z poważaniem:

Z. inż. BURMISTRZA  
*Krzysztof Szymanski*  
inż. Krzysztof Szymanski  
KIEROWNIK WYDZIAŁU  
INWESTYCJI I INFRASTRUKTURY

Za zgodność z oryginałem  
*Renata Kuczyńska*  
mgr inż. Renata Kuczyńska

PLACÓWKA TERENOWA KRUS W BYTOWIE  
 PROJEKT ZAGOSPODAROWANIA TERENU SKALA 1:500



Zaplanowano pod względem zgodności z przepisami: bezpieczeństwa i higieny pracy oraz wymaganiami ergonomii.

1. Zastrzeżeń: *brak*

2. Uwagi: *zgodnie z załączoną*

L.p. opunił: *mgr inż. Helena Nowak*

Data: *12.12.2009*

*mgr inż. Helena Nowak*  
 Rzeczoznawca ds. spraw bezpieczeństwa i higieny pracy  
 nr upr. GIP 201798 w grupach: 1.1, 1.2, 1.3, 1.4.  
 zam. Augustów, tel. 6446292

(podpis)

SPRAWOZD. nr uprawnień	mgr inż. arch. P.P. Kuczyński nr upr. proj. B/5/02	mgr inż. A. Urbanowicz nr upr. proj. SUW-27/94:1/96	mgr inż. S. Nówik nr upr. SUW-44/83:47/85	GRUDZIEŃ 2009 r.
------------------------	--	---	---	------------------

m.BYTÓW obr. 104  
 1 : 500  
 działka nr 60/4, 60/5

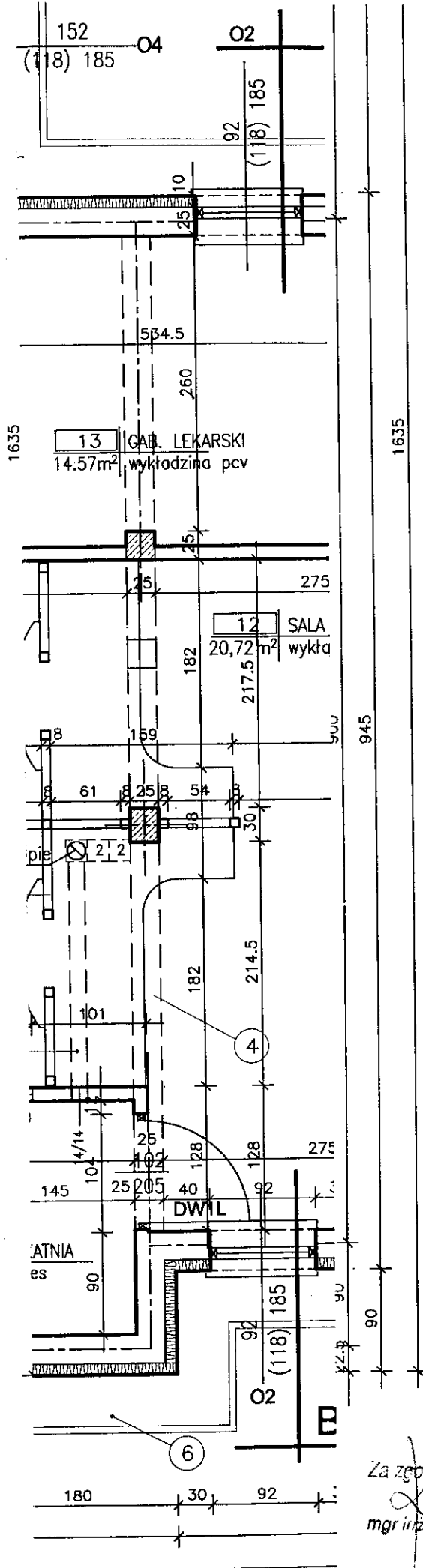
Mapa sytuacyjno-wysokościowa  
 wykonana w 2009r. przez  
 "GeoSTAR" mgr inż. Andrzej Litwin

GeoSTAR  
 Andrzej Litwin

KERG 2009/01046

Za zgodność z oryginałem  
 mgr inż. *[Signature]*

FORMAT A2 / 5940x4200mm/ skalo 1:\*\*\*



# OBJAŚNIENI

- 1 WENTYLACYJNE PUSTAKI CER
- 2 POZIOMY KANAŁ WENTYLACYJNY
- 3 ŚCIANKI DZIAŁOWE ARANŻAC
- 4 PODCIĄGI ŻELBETOWE WG 0
- 5 BALUSTRADY STALOWE WG 1
- 6 OPASKA ŻWIROWA WOKÓŁ B
- 7 FARTUCH OCHRONNY Z GLA
- 8 OBMURÓWKA KOMINÓW CEG
- 9 KANAŁ NAWIEWNY DO KOTŁ

Zaopiniowano pod względem zgodności z przepisami bezpieczeństwa i higieny pracy oraz wymaganiami ergonomii:

1) bez zastrzeżeń  
 2) z zastrzeżeniami wymienionymi w załączonej opinii

L.p. opinii: 2/12/09  
 mgr inż. Helena Hawrus  
 Rzeczoznawca do spraw bezpieczeństwa i higieny pracy  
 nr upr. GIP 201/98 w grupach: 1.1, 1.2, 1.3, 1.4,  
 zam. Augustów, tel. 6445292

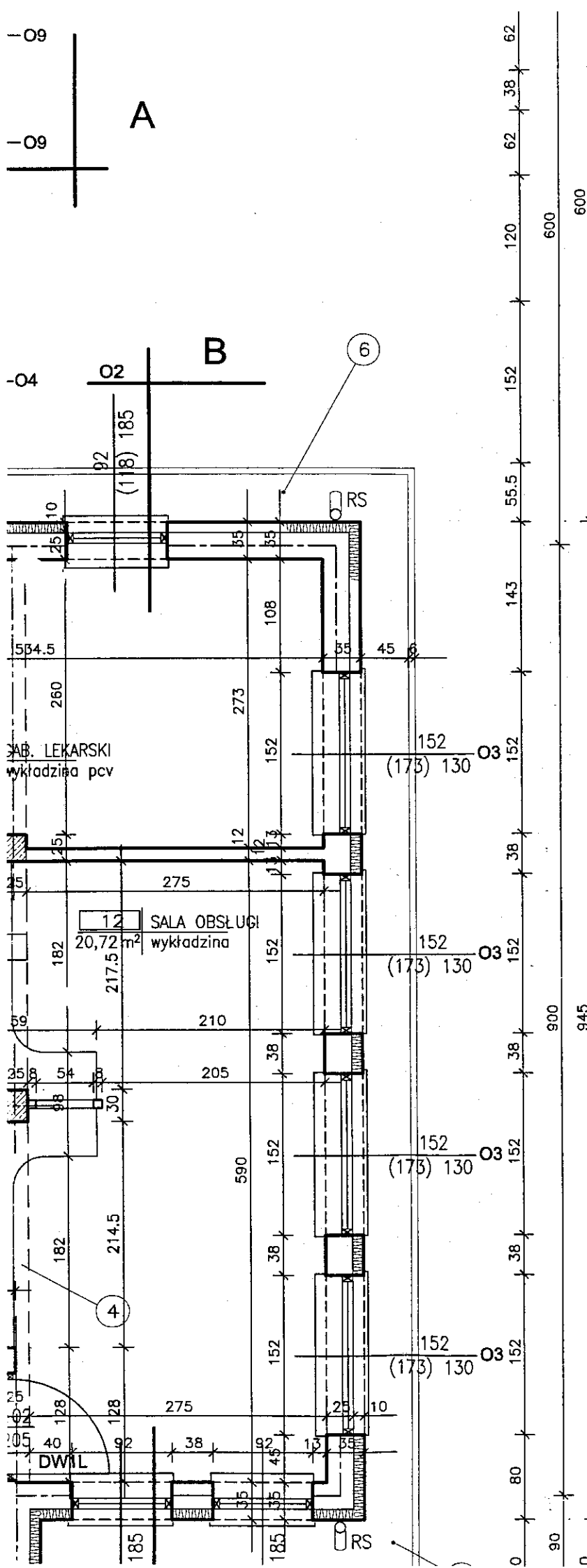
Data: 15.01.09  
 (podpis)

SKALA		1:50		NR RYSUNKU		1 A		DATA		GRUDZIEŃ 2008 r.	
TYTUŁ RYSUNKU		RZUT PARTERU		PROJEKTANT		mgr inż. arch. D. Smiarowski nr upr. proj. b.o. BZ/3/02 POA nr PD- 0194		PROJEKT		mgr inż. arch. P.P. Kuczyński nr upr. proj. b.o. BZ/5/02 POA nr PD- 0427	
NAZWA PRZEDSIĘWZIĘCIA		BUDYNEK PLACÓWKI TERENOWEJ KRUS		INWESTYTOR		BYTÓW UL. SZARYCH SZEREGÓW DZ. NR 60/4		PRACOWNIA PROJEKTOWA		PROJEKT CHRONIONY USTAWĄ O PRAWIE AUTORSKIM	
ADRES INWESTYCJI NR GEDEZYJNY		ARCHITEKTONICZNO BUDOWLANY		NR GEDEZYJNY		SPRAWDZ		PROJEKT		mgr inż. arch. P.P. Kuczyński nr upr. proj. b.o. BZ/5/02 POA nr PD- 0427	
PROJEKT		ARCHITEKTONICZNO BUDOWLANY		NR GEDEZYJNY		SPRAWDZ		PROJEKT		mgr inż. arch. P.P. Kuczyński nr upr. proj. b.o. BZ/5/02 POA nr PD- 0427	
PROJEKTANT nr uprawnień		mgr inż. arch. D. Smiarowski nr upr. proj. b.o. BZ/3/02 POA nr PD- 0194		PROJEKTANT nr uprawnień		mgr inż. arch. P.P. Kuczyński nr upr. proj. b.o. BZ/5/02 POA nr PD- 0427		PROJEKTANT nr uprawnień		mgr inż. arch. P.P. Kuczyński nr upr. proj. b.o. BZ/5/02 POA nr PD- 0427	
podpis		[Podpis]		podpis		[Podpis]		podpis		[Podpis]	

Za zgodność z oryginałem  
 mgr inż. Renata Kuczyńska



SWALKI NONIEWICZA 85C tel./fax (087) 5631614



# OBJAŚNIENIA

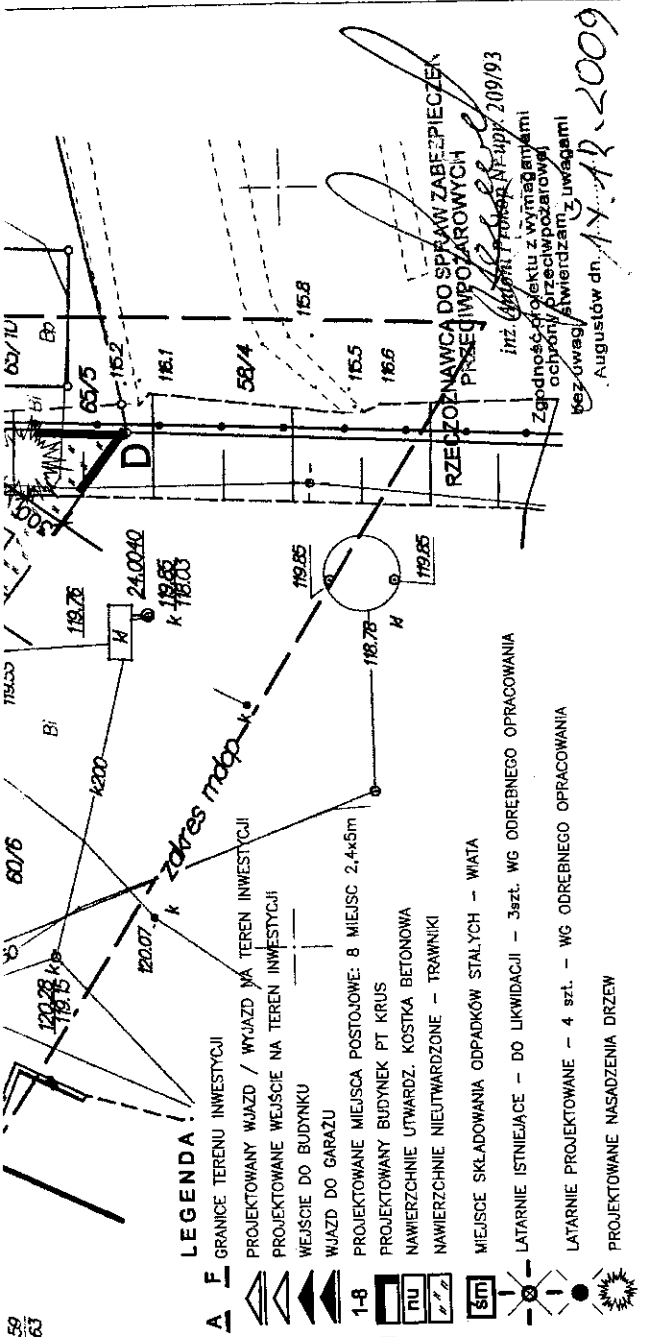
- 1 WENTYLACYJNE PUSTAKI CERAMICZNE
- 2 POZIOMY KANAŁ WENTYLACYJNY WYS.20cm SZER.14cm Z BLACHY STAL. OCYNKI
- 3 ŚCIANKI DZIAŁOWE ARANŻACJI SALI OBSŁUGI WG ODRĘBNEGO OPRACOWANIA
- 4 PODŁOŻE ŻELBETOWE WG OPRACOWANIA KONSTRUKCYJNEGO
- 5 BALUSTYDY STALOWE WG DETALU
- 6 OPASKA ŻWIROWA WOKÓŁ BUDYNKU
- 7 FARTUCH OCHRONNY Z GLAZURY WYS.160cm
- 8 OBMURÓWKA KOMINÓW CEGLA PEŁNA 6.5cm
- 9 KANAŁ NAWIEWNY DO KOTŁOWNI O PRZEKR. 27x14cm NAD POSADZKĄ

RZECZOZNAWCA DO SPRAW ZABEZPIECZEN  
PROJEKTOWANIE

*[Signature]*  
mgr inż. Przemysław Kuczyński  
nr upr. prof. b.o. 15/5/02  
PDA 1010 PD-0127  
Zgodność projektu z wytyczeniami  
ochrony przeciwpożarowej  
bez uwag stwierdzam, z uwagami  
Augustów dn. 14.12.2009

SKALA	1:50	NR RYSUNKU	1	DATA	GRUDZIEŃ
			A		2009 r.
<b>RZUT PARTERU</b> BUDYNEK PLACÓWKI TERENOWEJ KRUS 5W UL. SZARYCH SZEREGÓW DZ. NR 60/4 ARCHITEKTONICZNO BUDOWLANY					
mgr inż. Przemysław Kuczyński nr upr. prof. b.o. 15/5/02 PD-0127		mgr inż. Przemysław Kuczyński nr upr. prof. b.o. 15/5/02 PD-0127			
PROJEKT OCHRONNY USTAWA O PRAWIE AUTORSKIM					

Zgodność z  
mgr inż. Przemysław Kuczyński



**LEGENDA:**

- A F GRANICE TERENU INWESTYCJI
- PROJEKTOWANY WJAZD / WYJAZD NA TEREN INWESTYCJI
- PROJEKTOWANE WEJŚCIE NA TEREN INWESTYCJI
- WEJŚCIE DO BUDYNKU
- WJAZD DO GARAZU
- PROJEKTOWANE MIEJSCA POSTOJOWE: 8 MIEJSC 2,4x3m
- PROJEKTOWANY BUDYNEK PT KRUS
- NAWIERZCHNIE UTWARDZ. KOSTKA BETONOWA
- NAWIERZCHNIE NIUTWARDZONE - TRAWNIKI
- MIEJSCA SKŁADOWANIA ODPADKÓW STALYCH - WIATA
- LATARNIE ISTNIEJĄCE - DO LIKWIDACJI - 3szt. WG ODREBNEGO OPRACOWANIA
- LATARNIE PROJEKTOWANE - 4 szt. - WG ODREBNEGO OPRACOWANIA
- PROJEKTOWANE NASADZENIA DRZEW

**RZECZYZNAWA DO SPRAW ZABEZPIECZENIA PRSEKWIPOZAROWYCH**  
 inż. *[Signature]* 2009/93  
 Zgodność projektu z wymaganiami ochrony przeciwpożarowej bez uwag! Atwierdzam z uwagami Augustów dn. 11.10.2009

<b>PROJEKT ZAGOSPODAROWANIA TERENU</b> BUDYNEK PLACÓWKI TERENOWEJ KRUS BYTÓW UL. SZARYCH SZEREGÓW DZ. NR 60/4		SKALA <b>1:500</b>
<b>TYTUŁ</b> PROJEKT ZAGOSPODAROWANIA TERENU	<b>INSTALACJE</b> INSTALACJE ELEKTRYCZNE inż. R. Stankiewicz nr upr. PDL/0030/2000/04	<b>Z1</b> GRUDZIEŃ 2009 r.
<b>ARCHITEKTURA</b> mgr inż. arch. D. Śmiarowski nr upr. proj. B/3/02	<b>DROGI</b> mgr inż. L. Wierzbicki nr upr. GD-98/75	
<b>PROJEKT</b> mgr inż. R. Kuzniarski nr upr. proj. B/3/02	<b>INSTALACJE SANITARNE</b> mgr inż. S. Olejnik nr upr. SLM-32/98	
<b>SPRAWZ.</b> inż. P.P. Kuzniarski nr upr. proj. b.o. B/3/02	<b>SPRAWZ.</b> mgr inż. A. Urbaniowicz nr upr. proj. SUW-27/94/96	

**m.BYTÓW obr. 104**  
**1: 500**  
**działka nr 60/4, 60/5**

**Mapa sytuacyjno-wysokościowa**

wykonana w 2009r. przez  
 "GeoSTAR" mgr inż. Andrzej Litwin

**GEODETA**  
*Andrzej Litwin*  
 inż. inż. Andrzej Litwin

KERG 2009/01046



STAROSTWO POWIATOWE  
 WYDZIAŁ GEODEZJI I KATASTRU  
 OSKNIK DOWIEDZIALNY  
 2009/01046

WYKONANO W  
 WYDZIALE GEODEZJI I KATASTRU  
 W BYTOWIE  
 3.0 PAŹ 2009  
**Zup. STAROSTA**  
*Tadeusz Kełmiński*  
 GEODETA UPRAWNIONY

Za zgodność z oryginałem  
*[Signature]*  
 mgr inż. Piotr Kuzniarski

KANCELARIA NOTARIALNA  
RYSZARD ŁAGOCKI  
77-100 BYTÓW  
ul. Jana Pawła II 5/2  
tel. (059) 822 35 16; tel./fax 822 54 30  
NIP 642-100-08-98

WYPIS

Repertorium A numer 56/4 12009

## AKT NOTARIALNY

Dnia czwartego września dwa tysiące dziewiątego roku (04-09-2009) przed notariuszem Ryszardem Łagockim w Kancelarii Notarialnej w Bytowie przy ul. Jana Pawła II 5/2, stawili się:

**Wacław Piotr TURZYŃSKI**

Nadleśniczy Nadleśnictwa Bytów, AGF 351794, pesel 52051907379, zamieszkały w Bytowie przy ul. Gen. Tadeusza Kościuszki numer 20 - powołany przez Dyrektora Generalnego Lasów Państwowych pismem z dnia 25 czerwca 1996 roku numer GK -110-42/96 działający w niniejszej czynności w imieniu Skarbu Państwa - Nadleśnictwa Bytów, które okazuje,

Tożsamość stawającego notariusz ustalił na podstawie okazanego dowodu osobistego, którego serię i numery wpisał obok nazwiska.

## USTANOWIENIE SŁUŻEBNOŚCI GRUNTOWEJ

### § 1.

Wacław Turzyński oświadcza, że:

- w księdze wieczystej Kw numer 25650 prowadzonej przez Sąd Rejonowy Wydział Ksiąg Wieczystych w Bytowie dla zabudowanej nieruchomości o łącznej powierzchni 0,7062 ha (siedemdziesiąt arów sześćdziesiąt dwa metry kwadratowe) obejmującej m.in działkę gruntu numer 60/5 położoną w Bytowie - wpisanym właścicielem jest Skarb Państwa Państwowego Gospodarstwa Leśnego Lasy Państwowe - Nadleśnictwo Bytów.
- dział III i IV tej księgi wieczystej wolny jest od obciążeń.

### § 2.

Wacław Turzyński w imieniu Skarbu Państwa jako Nadleśniczy Nadleśnictwa Bytów w Bytowie oświadcza, że ustanawia nieodpłatną służebność drogową przejazdu i przechodu

Za zgodność z oryginałem  
mgr inż. Ryszard Łagocki

przez działkę gruntu numer 60/5 o powierzchni 0,0403 ha ( cztery ary trzy metry kwadratowe) położoną w Bytowie, obręb 0007 - Bytów 104, gmina Bytów, objętą księgą wieczystą Kw numer 25650 na rzecz każdego z właścicieli działki gruntu numer 60/4 (sześćdziesiąt łamane przez cztery ) o powierzchni 0,1294 ha ( dwanaście arów dziewięćdziesiąt cztery metry kwadratowe) położonej w Bytowie przy ul. Szarych Szeregów nr 13, gmina Bytów, powiat bytowski, woj. pomorskie, obręb 0007-Bytów 104, objętej księgą wieczystą kw numer 32031.

Roczną wartość tego prawa stawający określa na kwotę 100,00 zł (sto złotych).

§ 3.

Na podstawie oświadczenia zawartego w niniejszym akcie Wacław Turzyński w imieniu Karbu Państwa - Nadleśnictwa Bytów wnosi do Sądu Rejonowego w Bytowie o:

- dokonanie w dziale I- Sp księgi wieczystej Kw numer 32031 i w dziale III księgi wieczystej kw numer 25650 wpisu:

- nieodpłatnej służebności drogowej przejazdu i przechodu przez działkę gruntu numer 60/5 o powierzchni 0,0403 ha ( cztery ary trzy metry kwadratowe) położoną w Bytowie, obręb 0007 - Bytów 104, gmina Bytów, objętą księgą wieczystą Kw numer 25650 na rzecz każdego z właścicieli działki gruntu numer 60/4 (sześćdziesiąt łamane przez cztery ) o powierzchni 0,1294 ha ( dwanaście arów dziewięćdziesiąt cztery metry kwadratowe) położonej w Bytowie przy ul. Szarych Szeregów nr 13, gmina Bytów, powiat bytowski, woj. pomorskie, obręb 0007-Bytów 104, objętej księgą wieczystą kw numer 32031.

§ 4.

Wypisy tego aktu należy wydawać stawającemu w dowolnej ilości.

§ 5.

Koszty umowy ponosi Kasa Rolniczego Ubezpieczenia Społecznego Oddział Regionalny w Gdańsku.

§ 6.


Przy akcie nie pobrano:

- podatku od czynności cywilnoprawnych na podstawie art.1 ustawy z dnia 9 września 2000 r. o podatku od czynności cywilnoprawnych (Dz.U. Nr 68, poz. 450 ze. zm).

§ 7.

Od aktu pobrano:

- za dokonanie czynności notarialnej na podstawie § 16 rozporządzenia Ministra

Za zgodność z oryginałem  
mgr inż. 

Sprawiedliwości z dnia 28 czerwca 2004 roku w sprawie maksymalnych stawek taksy notarialnej ..... 100,00 zł  
- tytułem 22 % podatku VAT na podstawie ustawy z 11 marca 2004 roku o podatku od towarów i usług ..... 22,00 zł  
- za 4 wypisy na 5 stron na podstawie § 12 rozporządzenia Ministra Sprawiedliwości z dnia 28 czerwca 2004 roku w sprawie maksymalnych stawek taksy notarialnej. .... 8,00 zł  
- tytułem 22 % podatku VAT na podstawie ustawy z 11 marca 2004 roku o podatku od towarów i usług ..... 1,76 zł  
- tytułem opłaty sądowej - pobrano gotówką od KRUS - na podstawie art. 42 ust. 1 Ustawy z dnia 28 lipca 2005 roku o kosztach sądowych w sprawach cywilnych ( Dz.U. 2005.167.1398 ) pozycja w Repertorium A /2009 ..... 200,00 zł  
Razem pobrano kwotę ..... 331,76 zł  
(trzysta trzydzieści jeden złotych siedemdziesiąt sześć groszy).

Akt ten został odczytany, przyjęty i podpisany.

Na oryginale tego aktu własnoręczne podpisy stawającego i notariusza

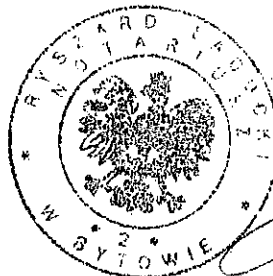
Kancelaria Ryszarda Łagockiego Notariusza w Bytowie

wypis niniejszy wydaje..... *H. Tuzynski*

Należne opłaty pobrano przy oryginale tego aktu

Repertorium A numer *5616* /2009

Bytów dnia *01.09* /2009 r



NOTARIUSZ  
Ryszard Łagocki

Za zgodność z oryginalem  
*[Signature]*  
mgr inż. Mariola Kuszyńska



RR.V.7131/1902

Białystok, 2002.04.18

## DECYZJA

Na podstawie art.13 i 14 ustawy z dnia 7 lipca 1994 roku – Prawo budowlane (Dz.U. Nr 89 z dnia 25.08.1994 roku, poz.414 z późn. zm.) w związku z art. 104 § 1 i 2 KPA, po rozpatrzeniu wniosku Pana Dariusza Śmiarowskiego z dnia 29.01.2002r. na podstawie dokumentów stwierdzających wymagane wykształcenie oraz praktykę zawodową, oraz na podstawie pozytywnej oceny z egzaminu na uprawnienia budowlane złożonego przed powołaną przeze mnie komisją

**n a d a j ę**  
**Panu DARIUSZOWI ŚMIAROWSKIEMU**  
magistrowi inżynierowi architektowi  
ur. 07 sierpnia 1970r.  
w Grajewie

**UPRAWNIENIA BUDOWLANE**  
Nr ewid. B1/3/02  
**DÓ PROJEKTOWANIA**  
**W SPECJALNOŚCI ARCHITEKTONICZNEJ**  
**BEZ OGRANICZEŃ**


### UZASADNIENIE

W związku z potwierdzeniem przez Komisję egzaminacyjną powołaną przez Wojewodę Zarządzeniem z dnia 22 lutego 1999r., posiadania przez Pana mgr inż. arch. Dariusza Śmiarowskiego wymaganego prawem wykształcenia oraz praktyki zawodowej koniecznej do uzyskania uprawnień budowlanych w ww. specjalności i po uzyskaniu pozytywnego wyniku egzaminu na uprawnienia budowlane, orzeczono jak w sentencji.

Od niniejszej decyzji przysługuje w odwołanie do Głównego Inspektora Nadzoru Budowlanego w terminie 14 dni od daty otrzymania decyzji za pośrednictwem Wojewody Podlaskiego

#### Otrzymują:

1. Pan Dariusz Śmiarowski  
ul. Lityńskiego 10 b m 13  
16-400 Suwałki
2. Główny Inspektor Nadzoru Bud.
3. a/a



Z up. WOJEWODY PODLASKIEGO  
*[Signature]*  
p.d. Dyrektora Wojewódzkiego Biura Rozwoju Regionalnego

Za zgodność z oryginałem  
*[Signature]*  
mgr inż. Hanna Kuczyńska



IZBA ARCHITEKTÓW  
RZECZYPOSPOLITEJ POLSKIEJ

PODLASKA OKRĘGOWA IZBA ARCHITEKTÓW

L.dz. 17/109/PDORIA/Z/09

## ZAŚWIADCZENIE

Podlaska Okręgowa Rada Izby Architektów  
zaświadcza, że:

**mgr inż. arch. Piotr Przemysław Kuczyński**

imiona rodziców: Adam, Daniela  
zamieszkały: 16-400 Suwałki, Noniewiczza 48 m 55,  
posiadający uprawnienia do pełnienia samodzielnych funkcji technicznych w budownictwie  
w specjalności architektonicznej bez ograniczeń nr ewid. B1/5/02,  
jest wpisany na listę członków Podlaskiej Okręgowej Izby Architektów  
pod numerem PD-0127.

Zaświadczenie ważne jest od dnia 15 czerwca 2002r. do dnia 31 grudnia 2009 r.

**Sekretarz**  
Podlaskiej Okręgowej Rady Izby Architektów

*Wojciech Lizurej*  
.....  
**Wojciech Lizurej**.....

Białystok, dnia 18 lutego 2009r.



Za zgodność z oryginałem  
*Piotr Przemysław Kuczyński*  
mgr inż. arch. Piotr Przemysław Kuczyński

Białystok, 2002.04.18

AB.V.7131/39/01

## DECYZJA

Na podstawie art.13 i 14 ustawy z dnia 7 lipca 1994 roku – Prawo budowlane (Dz.U. Nr 89 z dnia 25.08.1994 roku, poz.414 z późn. zm.) w związku z art. 104 § 1 i 2 KPA, po rozpatrzeniu wniosku Pana Piotra Przemysława Kuczyńskiego z dnia 13.09.2001r. na podstawie dokumentów stwierdzających wymagane wykształcenie oraz praktykę zawodową, oraz na podstawie pozytywnej oceny z egzaminu na uprawnienia budowlane złożonego przed powołaną przeze mnie komisją

n a d a j e

Panu PIOTROWI PRZEMYSŁAWOWI  
KUCZYŃSKIEMU  
magistrowi inżynierowi architektowi  
ur. 19 maja 1972r.  
w Białymstoku

UPRAWNIENIA BUDOWLANE

Nr ewid. BI/5/02

DO PROJEKTOWANIA

W SPECJALNOŚCI ARCHITEKTONICZNEJ

BEZ OGRANICZEŃ


UZASADNIENIE

W związku z potwierdzeniem przez Komisję egzaminacyjną powołaną przez Wojewodę Zarządzeniem z dnia 22 lutego 1999r., posiadania przez Pana mgr inż. arch. Piotra Przemysława Kuczyńskiego wymaganego prawem wykształcenia oraz praktyki zawodowej koniecznej do uzyskania uprawnień budowlanych w ww. specjalności i po uzyskaniu pozytywnego wyniku egzaminu na uprawnienia budowlane, orzeczono jak w sentencji.

Od niniejszej decyzji przysługuje odwołanie do Głównego Inspektora Nadzoru Budowlanego w terminie 14 dni od daty otrzymania decyzji za pośrednictwem Wojewody Podlaskiego.

Otrzymują:

1. Pan Piotr Przemysław Kuczyński  
ul. Noniewiczza 48/55  
16-400 Suwałki
2. Główny Inspektor Nadzoru Bud.
3. a/a



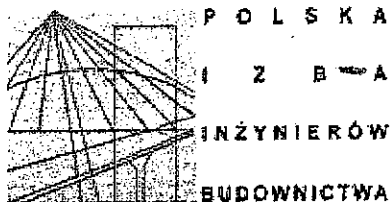
Z UP. WOJEWODY PODLASKIEGO

*[Signature]*  
p.s. [Signature]  
mag. inż. [Signature]

Za pośrednictwem

mgr inż. [Signature] Kuczyńska

Białystok, dnia 2008-12-03



## ZAŚWIADCZENIE

Pan/Pani **Sławomir Klimko**  
jest członkiem Podlaskiej Okręgowej  
Izby Inżynierów Budownictwa o numerze  
ewidencyjnym **PDL/BO/0631/01**  
i posiada wymagane ubezpieczenie  
od odpowiedzialności cywilnej.

Niniejsze zaświadczenie jest ważne  
od dnia **2009-01-01**  
do dnia **2009-12-31**.

PRZEWODNICZĄCY RADY  
PODLASKIEJ OKRĘGOWEJ IZBY  
INŻYNIERÓW BUDOWNICTWA

mgr inż. Ryszard Dobrowolski

Za zgodność z oryginałem

mgr inż. Renata Kuczyńska

BRZECZOWA 80BZKI

w Suwałkach

(pieczęć)

Suwałki, dnia 16 kwietnia 19 92. r.

SUW 23/92

# Decyzja o stwierdzeniu przygotowania zawodowego do pełnienia samodzielnych funkcji technicznych w budownictwie

Na podstawie § 4 ust. 2, § 6 ust. 2, § 7 i § 13 ust. 1 pkt. 2 lit. -

porządzenia Ministra Gospodarki Terenowej i Ochrony Środowiska z dnia 20 lutego 1975 r.

o sprawach samodzielnych funkcji technicznych w budownictwie (Dz. U. Nr 8, poz. 46) stwier-

działając jako Obywatel(ka) SLAWOMIR JERZY KLIMKO (imię i nazwisko)

inżynier budownictwa lądowego w zakr. techn. i organ. budown. (tytuł naukowy - zawodowy)

uzyskany dnia 13 lipca 19 59 r. w Suwałkach

ma prawo przygotowanie zawodowe upoważniające do wykonywania samodzielnej funkcji

Projektanta (rodzaj funkcji)

specjalności konstrukcyjno - budowlanej (rodzaj specjalności techniczno-budowlanej)

zakresie \_\_\_\_\_ (specjalizacja zawodowa)

Za zgodność z oryginałem  
*[Signature]*  
mgr inż. Renata Kozłowska

Obywatel(kę) SLAWOMIR JERZY KLIMKO  
(imię i nazwisko)

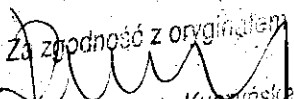
jest upoważniony(a) do:

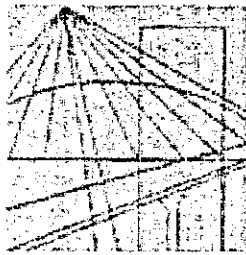
- 1/ sporządzania projektów w zakresie rozwiązań konstrukcyjno - budowlanych budynków oraz innych budowli, z wyłączeniem linii, węzłów i stacji kolejowych, dróg i nawierzchni lotniskowych, mostów, budowli hydrotechnicznych i melioracji wodnych,
- 2/ sporządzania w budownictwie jednorodzinym, zagrodowym oraz innych budynków o kubaturze do 1000 m<sup>3</sup>, projektów w zakresie rozwiązań architektonicznych budynków inwentarskich i gospodarczych, adaptacji projektów powtarzalnych innych budynków oraz sporządzania planów zagospodarowania działki związanych z realizacją tych budynków,
- 3/ w budownictwie jednorodzinym, zagrodowym oraz innych budynków o kubaturze do 1000 m<sup>3</sup> - do kierowania, nadzoru i kontrolowania budowy, kierowania i kontrolowania wytwarzania konstrukcyjnych elementów budowlanych oraz oceniania i badania stanu technicznego obiektów budowlanych. - - - - -

ZUR. WOJEWODY

m. p.

  
mgr inż. Renata Kuczyńska  
ARCHITECT W OJEW. COZKI  
(podpis i pieczęć)

Za zgodność z oryginałem  
  
mgr inż. Renata Kuczyńska



P O L S K A  
I Z B A  
I N Ż Y N I E R Ó W  
B U D O W N I C T W A

Białystok, dnia 2008-12-04

## ZAŚWIADCZENIE

Pan/Pani **Lucyna Huryn**  
jest członkiem Podlaskiej Okręgowej  
Izby Inżynierów Budownictwa o numerze  
ewidencyjnym **PDL/BO/0473/01**  
i posiada wymagane ubezpieczenie  
od odpowiedzialności cywilnej.

Niniejsze zaświadczenie jest ważne  
od dnia **2009-01-01**  
do dnia **2009-12-31**.

PRZEWODNICZĄCY RADY  
PODLASKIEJ OKRĘGOWEJ IZBY  
INŻYNIERÓW BUDOWNICTWA

mgr inż. Ryszard Dobrowolski  
Zaświadczenie oryginalne


mgr inż. Renata Kozłowska

### Decyzja o stwierdzeniu przygotowania zawodowego do pełnienia samodzielnych funkcji technicznych w budownictwie

Na podstawie §..... i § 13 ust. 1 pkt 2 lit.....  
rozporządzenia Ministra Gospodarki Terenowej i Ochrony Środowiska z dnia 20 lutego 1975 r. w sprawie samodzielnych funkcji technicznych w budownictwie (Dz. U. Nr 8, poz. 46) stwierdza się, że: Obywatel(ka) Lucyna HURYŃ (imię i nazwisko)  
mgr inż. budownictwa (tytuł naukowy - zawodowy)  
urodzony(a) dnia 24 kwietnia 1953 r. w Bagny  
posiada przygotowanie zawodowe upoważniające do wykonywania samodzielnej funkcji projektanta (rodzaj funkcji)  
w specjalności konstrukcyjno-budowlanej (rodzaj specjalności techniczno-budowlanej)  
w zakresie C (specjalizacja zawodowa)

„Poligrafika” ZG Suwałki, zam. 477 n. 2000

**Za zgodność z oryginałem**

Za zgodność z oryginałem  
  
mgr inż. Barbara Kuziońska

Obywatel(ke) Lucyna HURYN jest upoważniony(a) do:  
(imię i nazwisko)

- sporządzania projektów w zakresie rozwiązań konstrukcyjno-budowlanych budynków oraz innych budowli, z wyłączeniem linii, węzłów i stacji kolejowych, dróg oraz lotniskowych dróg startowych i manipulacyjnych, mostów, budowli hydrotechnicznych i melioracji wodnych. - - -




SŁOWKI ARCHITEKT WOIEWÓDZKI  
*inż. arch. Andrzej Michałowski*

m. p.

(podpis i pieczęć)

Za zgodność z oryginałem  
*[Signature]*  
mgr inż. Renata Kupczyńska

Białystok, dnia 2008-12-12



## ZAŚWIADCZENIE

Pan/Pani **Renata Kuczyńska**  
jest członkiem Podlaskiej Okręgowej  
Izby Inżynierów Budownictwa o numerze  
ewidencyjnym **PDL/IS/0086/03**  
i posiada wymagane ubezpieczenie  
od odpowiedzialności cywilnej.

Niniejsze zaświadczenie jest ważne  
od dnia **2009-01-01**  
do dnia **2009-12-31**.

PRZEWODNICZĄCY RADY  
PODLASKIEJ OKRĘGOWEJ IZBY  
INŻYNIERÓW BUDOWNICTWA  
mgr inż. Ryszard Dobrowolski

Podlaska Okręgowa Izba Inżynierów Budownictwa, 15-281 Białystok, ul. Legionowa 28,  
tel. (085) 742 4930, 742 49 55, tel/fax (085) 742 49 45, www.pdl.piib.org.pl, e-mail: pdl@piib.org.pl

Za zgodność z oryginałem  
mgr inż. Renata Kuczyńska

RR.V.7131/34/02

Białystok, 2002.09.26

## DECYZJA

Na podstawie art.13 i 14 ustawy z dnia 7 lipca 1994 roku – Prawo budowlane ( tekst jednolity Dz.U. z 2000r. Nr 106, poz. 1126, z późn. zm.) w związku z art. 104 §1 i §2 ustawy z dnia 14 czerwca 1960 r. Kodeks postępowania administracyjnego (tekst jednolity Dz.U. z 2000r. Nr 98 poz. 1071 z późn. zm.), po rozpatrzeniu wniosku Pani Renaty Kuczyńskiej z dnia 14.08.2002r. na podstawie dokumentów stwierdzających wymagane wykształcenie oraz praktykę zawodową, oraz na podstawie pozytywnej oceny z egzaminu na uprawnienia budowlane złożonego przed powołaną przeze mnie komisją

n a d a j ę

**Pani RENACIE KUCZYŃSKIEJ**

**magistrowi inżynierowi**

**kierunek: inżynieria środowiska**

**w zakresie gospodarki wodnej**

**ur. 14 sierpnia 1974r. w Nidzicy**

**UPRAWNIENIA BUDOWLANE**

**Nr ewid. BI/87/02**

**DO PROJEKTOWANIA**

**W SPECJALNOŚCI INSTALACYJNEJ**

**BEZ OGRANICZEŃ**

**W ZAKRESIE SIECI, INSTALACJI I URZĄDZEŃ**

**WODOCIĄGOWYCH, KANALIZACYJNYCH,**

**CIEPLNYCH, WENTYLACYJNYCH I GAZOWYCH**


### UZASADNIENIE

W związku z potwierdzeniem przez Komisję egzaminacyjną powołaną przez Wojewodę Zarządzeniem z dnia 22 lutego 1999r., posiadania przez Panią mgr inż. Renatę Kuczyńską wymaganego prawem wykształcenia oraz praktyki zawodowej koniecznej do uzyskania uprawnień budowlanych w ww. specjalności i po uzyskaniu pozytywnego wyniku egzaminu na uprawnienia budowlane, orzeczono jak w sentencji.

Od niniejszej decyzji przysługuje odwołanie do Głównego Inspektora Nadzoru Budowlanego w terminie 14 dni od daty otrzymania decyzji za pośrednictwem Wojewody Podlaskiego.

Otrzymują:

1. Pani Renata Kuczyńska i  
ul. Noniewiczza 48 m 55  
16-400 Suwałki



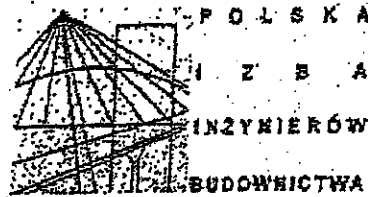
Z up. WOJEWODY PODLASKIEGO

*Kazimierz Martynow*  
p.o. Z-cy Dyrektora Wydziału  
Rozwoju Regionalnego

Za Zastępcę Dyrektora

*mgr inż. Renata Kuczyńska*

Białystok, dnia 2008-12-12



## ZAŚWIADCZENIE

Pan/Pani **Andrzej Urbanowicz**  
jest członkiem Podlaskiej Okręgowej  
Izby Inżynierów Budownictwa o numerze  
ewidencyjnym **PDL/IS/1600/01**  
i posiada wymagane ubezpieczenie  
od odpowiedzialności cywilnej.

Niniejsze zaświadczenie jest ważne  
od dnia **2009-01-01**  
do dnia **2009-12-31**.

PRZEWODNICZĄCY RADY  
PODLASKIEJ OKRĘGOWEJ IZBY  
INŻYNIERÓW BUDOWNICTWA

mgr inż. Ryszard Dobrowolski

Podlaska Okręgowa Izba Inżynierów Budownictwa, 15-281 Białystok, ul. Legionowa 28,  
tel. (085) 742 4930, 742 49 55, tel/fax (085) 742 49 45, www.pdl-izb.org.pl, e-mail: pdl@izb.org.pl

Za zgodnym zwrócić się

mgr inż. Piotr Kupiński

Nr SUW - 1 / 96

## DECYZJA

Na podstawie art. 12 ust. 2, art. 13 ust. 1 pkt. 1 i 2 i art. 14 ust. 1 pkt. 1 ustawy z dnia 7 lipca 1994 r. Prawo budowlane /Dz.U. Nr 89, poz. 414 z 1994r/ oraz § 9 rozporządzenia Ministra Gospodarki Przestrzennej i Budownictwa z dnia 30 grudnia 1994 r. w sprawie samodzielnych funkcji technicznych w budownictwie /Dz.U. Nr 8, poz. 38 z 1995 r/

n a d a j ę

Panu Andrzejowi URBANOWICZOWI

mgr inż. inżynierii środowiska  
ur. dnia 26 stycznia 1962 roku w Olecku

### UPRAWNIENIA BUDOWLANE

do projektowania i kierowania robotami budowlanymi

bez ograniczeń w specjalności instalacyjnej w zakresie sieci, instalacji i urządzeń: wodociagowych i kanalizacyjnych, cieplnych, wentylacyjnych i gazowych

które w podanym wyżej zakresie upoważniają do :

1. Projektowania, sprawdzania projektów i sprawowania nadzoru autorskiego.
2. Kierowania budową lub innymi robotami budowlanymi.
3. Wykonywania nadzoru inwestorskiego.
4. Sprawowania kontroli technicznej utrzymania sieci, instalacji i urządzeń.
5. Wykonywania państwowego nadzoru budowlanego.


Od niniejszej decyzji przysługuje odwołanie do Głównego Inspektora Nadzoru Budowlanego w terminie 14 dni od daty otrzymania decyzji za pośrednictwem Wojewody Suwałskiego.

Otrzymują :

1. Pan Andrzej URBANOWICZ  
16-400 Suwałki, ul. Putry 1 m 32
2. Główny Inspektor Nadzoru Budowlanego
3. a/a

ZŁA. WOJEWÓDZKI  
mgr inż. Andrzej Urbanowicz  
Dyrektor Wydziału Budowlanego  
Architektura i Nadzór Budowlany  
ARCHITECTURA I NADZÓR BUDOWLANY

Za zgodność z oryginałem  
mgr inż. Andrzej Urbanowicz



P O L S K A  
I Z B A  
I N Ż Y N I E R Ó W  
B U D O W N I C T W A

Białystok, dnia 2008-11-28

## Z A Ś W I A D C Z E N I E

Pan/Pani Stanisław Olejnik  
jest członkiem Podlaskiej Okręgowej  
Izby Inżynierów Budownictwa o numerze  
ewidencyjnym PDL/IE/1017/01  
i posiada wymagane ubezpieczenie  
od odpowiedzialności cywilnej.

Niniejsze zaświadczenie jest ważne  
od dnia 2009-01-01  
do dnia 2009-12-31.

PRZEWODNICZĄCY RADY  
PODLASKIEJ OKRĘGOWEJ IZBY  
I N Ż Y N I E R Ó W B U D O W N I C T W A

mgr inż. Ryszard Dobrowolski

Zaświadczenie wygenerowane przez system  
mgr inż. Beata Kuczyńska

## Decyzja o stwierdzeniu przygotowania zawodowego do pełnienia samodzielnych funkcji technicznych w budownictwie

Na podstawie § 2 ust. 2 pkt. 2 i § 13 ust. 1 pkt 4 lit. d.

rozporządzenia Ministra Gospodarki Terenowej i Ochrony Środowiska z dnia 20 lutego 1975 r.

w sprawie samodzielnych funkcji technicznych w budownictwie (Dz. U. Nr 8, poz. 46) stwierdza się, że: Obywatel(ka) Stanisław Mikołaj O L E J N I K

(imię i nazwisko)

technik elektryk

(tytuł naukowy - zawodowy)

urodzony(a) dnia 05 grudnia 1949 r. w Ełku

posiada przygotowanie zawodowe upoważniające do wykonywania samodzielnej funkcji

projektanta

(rodzaj funkcji)

w specjalności instalacyjno - inżynierskiej

(rodzaj specjalności techniczno-budowlanej)

w zakresie instalacji elektrycznych


(specjalizacja zawodowa)

Za zgodnym z oryginałem  
*[Podpis]*  
mgr inż. Janina Kuczyńska

Obywatel (ka) Stanisław Mikołaj OLEJNIK jest upoważniony(a) do:

(imię i nazwisko)

1/ sporządzania projektów instalacji elektrycznych, szczególnie znanych rozwiązaniach konstrukcyjnych i schematach technicznych. -----



URZĄD WOJEWÓDZKI SUWAŁKI

inż. arch. Andrzej Michałowski

m. p.

(podpis i pieczęć)


- O D P I S -

z tego dokumentu poświadczono  
w Kanale II Notario.

Krzysztof Jerominek-Jankowski  
w Suwałkach, dnia 1998-09-23

Za zgodność z oryginałem  
mgr inż. Renata Kuczyńska

Za zgodność z oryginałem  
mgr inż. Renata Kuczyńska



Białystok, dnia 2009-04-02

## ZAŚWIADCZENIE

Pan/Pani **Lechosław Andrzej Wierzbicki**  
jest członkiem Podlaskiej Okręgowej  
Izby Inżynierów Budownictwa o numerze  
ewidencyjnym **PDL/IE/1646/01**  
i posiada wymagane ubezpieczenie  
od odpowiedzialności cywilnej.

Niniejsze zaświadczenie jest ważne  
od dnia **2009-07-01**  
do dnia **2009-12-31**.

PRZEWODNICZĄCY RADY  
PODLASKIEJ OKRĘGOWEJ IZBY  
INŻYNIERÓW BUDOWNICTWA  
mgr inż. **Ryszard Doprowski**

mgr inż. **Paulina Kuczyńska**

Podlaska Okręgowa Izba Inżynierów Budownictwa, 15-281 Białystok, ul. Legionowa 28, lok. 402,  
tel. (085) 742 49 30, 742 49 55, tel/fax (085) 742 49 45, www.pdl.piib.org.pl, e-mail: pdl@piib.org.pl

URZĄD WOJEWÓDZKI  
W GDAŃSKU  
WYDZIAŁ GOSPODARKI PRZESTRZENNEJ  
KOMUNALNEJ, GEOLOGII I OCHRONY  
ŚRODOWISKA  
ul. Opatowa 21/27  
80-758 GDAŃSK

Gdańsk, dnia 28 lutego 1975 r.

Nr ewid. uprawn. 96 Gd/75

### Uprawnienia budowlane

Na podstawie art. 18, art. 19 ust. 1 pkt. 1 i art. 20 ust. 1 ustawy z dnia 31 stycznia 1961 r. -  
prawo budowlane (Dz. U. nr 7, poz. 46) oraz § 29 i § 9 ust. 1 pkt 1  
rozporządzenia przewodniczącego Komitetu Budownictwo, Urbanistyki i Architektury z dnia  
10 września 1962 r. w sprawie kwalifikacji fachowych osób wykonujących funkcję techniczną  
w budownictwie powszechnym (Dz. U. nr 53, poz. 266).

Ob. Lechosław Andrzej WIERZBICKI  
inżynier elektryk


urodzony dnia 23 marca 1947 roku w Bakowie

otrzymuje  
w specjalności instalacji i urządzeń elektrycznych  
uprawnienia budowlane do

sporządzania projektów wszelkiego rodzaju instalacji  
i urządzeń elektrycznych wchodzących do zakresu budownictwa  
powszechnego.

Z up. Wojewody

*[Signature]*  
mgr inż. Jerzy Wójcik, inż. inżynier  
Dyrektor Wydziału  
główny architekt województwa




STATSKA  
SPÓŁDZIELNIA MIEJSCOWA  
INSPEKTOR  
ds. oszczędności i podatków

za zgodności z oryginałem *[Signature]* Danuta Taraszkiewicz

*[Handwritten notes and signatures at the bottom left]*  
15.10.1975

*[Handwritten notes and signatures at the bottom right]*  
mgr inż. Renata Kuziołska



P O L S K A  
I Z B A  
I N Ż Y N I E R Ó W  
B U D O W N I C T W A

## ZAŚWIADCZENIE

Pan/Pani **Renata Stankiewicz**  
jest członkiem Podlaskiej Okręgowej  
Izby Inżynierów Budownictwa o numerze  
ewidencyjnym **PDL/BD/1423/01**  
i posiada wymagane ubezpieczenie  
od odpowiedzialności cywilnej.

Niniejsze zaświadczenie jest ważne  
od dnia **2009-01-01**  
do dnia **2009-12-31**.

PRZEWODNICZĄCY RADY  
PODLASKIEJ OKRĘGOWEJ IZBY  
INŻYNIERÓW BUDOWNICTWA

mgr inż. Ryszard Dobrowolski

Za zgodą  
mgr inż. Małgorzata K. [illegible]  
Polska



PODLASKA  
OKRĘGOWA  
I Z B A  
INŻYNIERÓW  
BUDOWNICTWA

Białystok, dnia 8 czerwca 2004 r.

POIIB.KK.7131 4 04

## DECYZJA

Na podstawie art. 24 ust. 1 pkt 2 ustawy z dnia 15 grudnia 2000 r. o samorządach zawodowych architektów, inżynierów budownictwa oraz urbanistów (Dz. U. z 2001 r. Nr 5, poz. 42, z późniejszymi zmianami), art. 12 ust. 3, art. 13 ust. 1 pkt 1, art. 14 ust. 1 pkt 2a ustawy z dnia 7 lipca 1994 r. - Prawo budowlane (tekst jednolity: Dz. U. z 2003 r. Nr 207, poz. 2016, z późniejszymi zmianami) oraz § 9 ust. 1 rozporządzenia Ministra Gospodarki Przestrzennej i Budownictwa z dnia 30 grudnia 1994 r. w sprawie samodzielnych funkcji technicznych w budownictwie (Dz. U. z 1995 r. Nr 8, poz. 38, z późniejszymi zmianami)

### **Komisja Kwalifikacyjna Podlaskiej Okręgowej Izby Inżynierów Budownictwa nadaje**

**Pani RENACIE STANKIEWICZ**  
inżynierowi budownictwa  
i technikowi budownictwa  
o specjalności: drogi i mosty kołowe  
urodzonej dnia 24 października 1964 r. w Sejnach

### **UPRAWNIENIA BUDOWLANE**

numer ewidencyjny PDL/0030/ZOOD/04

do projektowania w ograniczonym zakresie  
w specjalności drogowej

Zgodnie z art. 12 ust. 1 pkt 1 i art. 13 ust. 4 ustawy z dnia 7 lipca 1994 r. - Prawo budowlane (tekst jednolity: Dz. U. z 2003 r. Nr 207, poz. 2016, z późniejszymi zmianami) Pani Renata Stankiewicz jest upoważniona do:

- projektowania i sprawowania nadzoru autorskiego.
  - sprawowania kontroli technicznej utrzymania obiektów budowlanych
- w ograniczonym zakresie.

Zgodnie z § 5 ust. 3a pkt 1 rozporządzenia Ministra Gospodarki Przestrzennej i Budownictwa z dnia 30 grudnia 1994 r. w sprawie samodzielnych funkcji technicznych w budownictwie niniejsze uprawnienia budowlane stanowią podstawę do projektowania:

- a) dróg wewnętrznych.
- b) dróg dojazdowych (D), dróg lokalnych (L), dróg zbiorczych (Z), w rozumieniu przepisów w sprawie warunków technicznych, jakim powinny odpowiadać drogi publiczne i ich usytuowanie.
- c) dróg nie przeznaczonych do ruchu naziemnego i postoju statków powietrznych na terenie lotnisk.
- d) dróg o powierzchni gruntowej lub trawiastej przeznaczonych do ruchu naziemnego i postoju statków powietrznych na terenie lotnisk.

Za zgodność z oryginałem  
mgr inż. Renata Stankiewicz

**PROJEKTANT**  
w zakresie specjalności drogowej  
PDL/0030/ZOOD/04

inż. Renata Stankiewicz



PODLASKA  
OKRĘGOWA  
I Z B A  
INŻYNIERÓW  
BUDOWNICTWA

Białystok, dnia 8 czerwca 2004 r.

POIIB.KK.7131 4 04

## DECYZJA

Na podstawie art. 24 ust. 1 pkt 2 ustawy z dnia 15 grudnia 2000 r. o samorządach zawodowych architektów, inżynierów budownictwa oraz urbanistów (Dz. U. z 2001 r. Nr 5, poz. 42, z późniejszymi zmianami), art. 12 ust. 3, art. 13 ust. 1 pkt 1, art. 14 ust. 1 pkt 2a ustawy z dnia 7 lipca 1994 r. - Prawo budowlane (tekst jednolity: Dz. U. z 2003 r. Nr 207, poz. 2016, z późniejszymi zmianami) oraz § 9 ust. 1 rozporządzenia Ministra Gospodarki Przestrzennej i Budownictwa z dnia 30 grudnia 1994 r. w sprawie samodzielnych funkcji technicznych w budownictwie (Dz. U. z 1995 r. Nr 8, poz. 38, z późniejszymi zmianami)

### **Komisja Kwalifikacyjna Podlaskiej Okręgowej Izby Inżynierów Budownictwa nadaje**

**Pani RENACIE STANKIEWICZ**  
inżynierowi budownictwa  
i technikowi budownictwa  
o specjalności: drogi i mosty kołowe  
urodzonej dnia 24 października 1964 r. w Sejnach

### **UPRAWNIENIA BUDOWLANE**

numer ewidencyjny PDL/0030/ZOOD/04

do projektowania w ograniczonym zakresie  
w specjalności drogowej

Zgodnie z art. 12 ust. 1 pkt 1 i art. 13 ust. 4 ustawy z dnia 7 lipca 1994 r. - Prawo budowlane (tekst jednolity: Dz. U. z 2003 r. Nr 207, poz. 2016, z późniejszymi zmianami) Pani Renata Stankiewicz jest upoważniona do:

- projektowania i sprawowania nadzoru autorskiego.
  - sprawowania kontroli technicznej utrzymania obiektów budowlanych
- w ograniczonym zakresie.

Zgodnie z § 5 ust. 3a pkt 1 rozporządzenia Ministra Gospodarki Przestrzennej i Budownictwa z dnia 30 grudnia 1994 r. w sprawie samodzielnych funkcji technicznych w budownictwie niniejsze uprawnienia budowlane stanowią podstawę do projektowania:


- a) dróg wewnętrznych.
- b) dróg dojazdowych (D), dróg lokalnych (L), dróg zbiorczych (Z), w rozumieniu przepisów w sprawie warunków technicznych, jakim powinny odpowiadać drogi publiczne i ich usytuowanie.
- c) dróg nie przeznaczonych do ruchu naziemnego i postoju statków powietrznych na terenie lotnisk.
- d) dróg o powierzchni gruntowej lub trawiastej przeznaczonych do ruchu naziemnego i postoju statków powietrznych na terenie lotnisk.

Za zgodność z oryginałem  
mgr inż. Renata Stankiewicz

**PROJEKTANT**  
w zakresie specjalności drogowej  
PDL/0030/ZOOD/04

inż. Renata Stankiewicz

Białystok, dnia 2008-12-02



## ZAŚWIADCZENIE

Pan/Pani **Stanisław Nowik**  
jest członkiem Podlaskiej Okręgowej  
Izby Inżynierów Budownictwa o numerze  
ewidencyjnym **PDL/BD/1002/01**  
i posiada wymagane ubezpieczenie  
od odpowiedzialności cywilnej.

Niniejsze zaświadczenie jest ważne  
od dnia **2009-01-01**  
do dnia **2009-12-31**.

PRZEWODNICZĄCY RADY  
PODLASKIEJ OKRĘGOWEJ IZBY  
INŻYNIERÓW BUDOWNICTWA

mgr inż. **Ryszard Dobrowolski**

Za zgodność z oryginałem  
mgr inż. **Renata Kuczyńska**

Za zgodność z oryginałem

mgr inż. **Renata Kuczyńska**

**URZĄD WOJEWÓDZKI**

w Suwałkach

**WYDZIAŁ PLANOWANIA PRZESTRZENNEGO**

URBANISTYKI, ARCHITEKTURY

I NADZORU BUDOWLANEGO

16-400 Suwałki, Kosciuszki 71

Suwałki, dnia 1985-04-02 19 r.

Nr SUW-47/85

**DECYZJA O STWIERDZENIU PRZYGOTOWANIA ZAWODOWEGO  
do pełnienia samodzielnych funkcji technicznych w budownictwie**

Na podstawie § 4 ust. 2, § 7 i § 13 ust. 1 pkt. 3 lit. b

rozporządzenie Ministra Gospodarki Terenowej i Ochrony Środowiska z dnia 20 lutego 1975 r.  
w sprawie samodzielnych funkcji technicznych w budownictwie (Dz. U. Nr 8, poz. 46) stwierdza

się, że: Obywatel(ka) Stanisław NOWIK  
(imię i nazwisko)  
magister inżynier budownictwa  
(tytuł naukowy — zawodowy)

urodzony(a) dnia 26 grudnia 1950 r. w Olsztynie

posiada przygotowanie zawodowe upoważniające do wykonywania samodzielnych funkcji  
projektanta  
(rodzaj funkcji)

w specjalności konstrukcyjno-inżynierskiej  
(rodzaj specjalności techniczno-budowlanej)

w zakresie dróg i lotniskowych dróg startowych oraz manipulacyjnych  
(specjalizacja zawodowa)

Za zgodność z oryginałem  
mgr inż. Hanna Kaszyńska

Obywatel(ka) Stanisław NOWI jest upoważniony(a) do:  
(Imię i nazwisko)

- sporządzania projektów budowli dróg, lotniskowych dróg startowych i manipulacyjnych oraz typowych mostów i przepustów. - - -



GLÓWNY ARCHITEKT WOJEWÓDZKI

inż. arch. Andrzej Mickaniewski

A odnis pieczęć  
z tego dokumentu posługiwano w PBN  
w Suwałkach, dnia 25-04-04 40

(podpis i pieczęć)

Za zgodność z oryginałem  
mgr inż. [Signature]  
Kierownik Wydziału